




INSTANCIA ORGANIZADORA:	Superintendencia de Ordenamiento Territorial, Uso y Gestión del Suelo (SOT) - Observatorio Urbano Territorial (OUT) Universidad Católica Santiago de Guayaquil (UCSG)			CÓDIGO DE FORMATO:	DPGC-PA-F01
				NÚMERO DE ACTA:	027-DVPD-2024
TEMA:	<i>REUNIÓN DE SOCIALIZACIÓN DEL PROYECTO DE INVESTIGACIÓN "ANÁLISIS DE PROBLEMAS TERRITORIALES EN EL ECUADOR UTILIZANDO MACHINE LEARNING Y SENSORES REMOTOS DESDE UNA PERSPECTIVA DE CAMBIO CLIMÁTICO"</i>				
TIPO DE REUNIÓN:	<input type="checkbox"/> REUNIÓN INTERNA	<input type="checkbox"/> REUNIÓN EXTERNA	<input checked="" type="checkbox"/> VIDEO CONFERENCIA		
FECHA:	23-AGO-2024	HORA INICIO:	08h00	HORA FIN:	09h30
		LUGAR :	Sala 204B de la Facultad de Arquitectura de la UCSG.		
OBJETIVO DE LA REUNIÓN:	<i>INFORMAR SOBRE LOS ALCANCES DEL PROYECTO Y LA CONFORMACIÓN DEL OBSERVATORIO TERRITORIAL CON LA PARTICIPACIÓN DE ACTORES DE 4 CIUDADES DEL ECUADOR</i>				
PARTICIPANTES:	NOMBRES Y APELLIDOS		CARGO / INSTITUCIÓN		FIRMA
	1. Soc. José Luis Moncayo		Analista de Intendencia (SOT).		
	2. Mgs. Ricardo Pozo		Director del Observatorio Urbano Territorial y Coordinador del Proyecto Polis de la Universidad Católica Santiago de Guayaquil.		
	3. Mgs. Teresa Pérez		Docente e Investigadora de la Facultad de Arquitectura UCSG		
PUNTOS A TRATAR:	<i>1.) Información del proyecto a representantes de la SOT y docentes invitados de la UCSG. 2.) Propuesta de conformación del Observatorio Territorial en ciudades focalizadas del Proyecto. 3.) Contestar la encuesta diseñada para el Proyecto.</i>				
DESARROLLO DE LA REUNIÓN (Resumen):	<i>* 1) La Arq. Teresa Pérez responsable del proyecto como contraparte de la Universidad Católica Santiago de Guayaquil, informa del alcance y los objetivos. en la primera etapa, donde se realizará varias reuniones con actores identificados en el territorio como socios estratégicos. * 2) Una vez que se tenga identificado a las instituciones, públicas y privadas, que tienen relación con el proyecto, serán invitados a participar en la</i>				

reunión donde se proponga la conformación del observatorio territorial, con el objetivo que desde su visión del territorio, aporten con información relevante para el proyecto de investigación.
3.) contestar la encuesta enviada al correo institucional.

ACUERDOS Y COMPROMISOS:	DETALLE	RESPONSABLE	FECHA ENTREGA
	1. Compartir el acta de la reunión para la revisión y firma de los presentes	José Luis Moncayo - SOT	27/Agosto 2024.
	2. Construir una base de datos de actores del territorio	Teresa Pérez (UCSG)	16/septiembre 2024.
	3. Difundir la encuesta	- José Luis Moncayo - Teresa Pérez	A partir del 27/AGO.

¿SE ACORDÓ PRÓXIMA REUNIÓN?: (marque con una x)

SÍ

NO

FECHA: Por definir

HORA:

LUGAR DE REUNIÓN:

FAC. ARQUITECTURA - UCSG.
SALA - 205 - 2do. PISO.

Nota: Los asistentes dan por comprendidos los temas, acuerdos y compromisos adquiridos en la presente reunión de trabajo.

Anexos	Registro Fotográfico	Documentos adjuntos
		<ul style="list-style-type: none"> ✓ Acta de reunión ✓ Anexo ENCUESTA ✓ Doc. DEL Proyecto I+D+I-XVII-2023-048

Elaborado por:

José Luis Moncayo T.